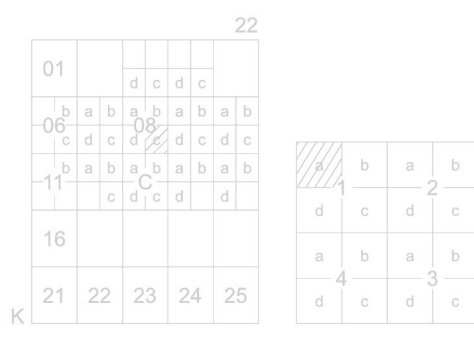



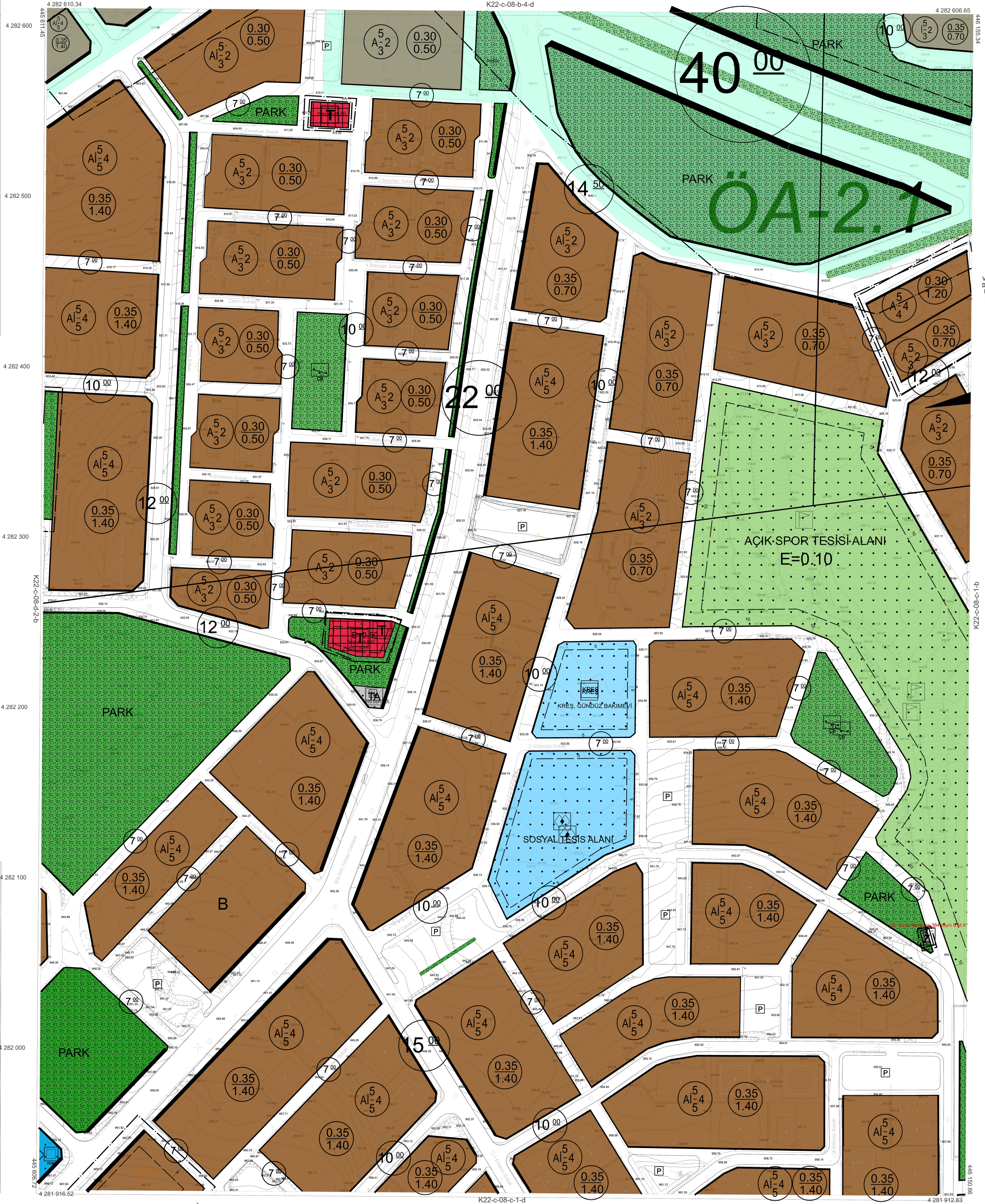
PLAN ADI:	UŞAK İLİ, MERKEZ İLÇESİ KEMALÖZ MAHALLESİ 3201 ADA 8 PARSELDE UYGULAMA İMAR PLAN DEĞİŞİKLİĞİ	
ÖLÇEK:	1/1000	
PAFTA SAYISI:	1	
PAFTA ADI:	K22C08C1A	
PIN:		




UŞAK - MERKEZ

K22-c-08-c-1-a

K22-c-08-b-4-d



MUT : MAP TECH HARİTA BİLİŞİM YAZILIM VE TİCARİET LTD. ŞTİ TARAFINDAN 13/03/2025 TARİHİNDE YARILAN MİP ADIYI 11000 ÖLÇÜSÜ HALIHAZIR HARİTA 3194 SAYILI İMAR KANUNUNUN 7/A MADDESİNE GÖRE İNCELENDİ VE ONAYLANDI

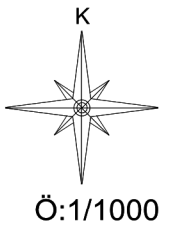


LEJANT

UŞAK İLİ, MERKEZ İLÇESİ, KEMALÖZ MAHALLESİ
3201 ADA 8 PARSELDE
UYGULAMA İMAR PLAN DEĞİŞİKLİĞİ

GÖSTERİM

- PLAN DEĞİŞİKLİĞİ ONAMA SINIRI
- KONUT ALANI



PLAN NOTLARI

1-3194 SAYILI İMAR KANUNU VE İLGİLİ YÖNETMELİKTE BELİRTİLEN ASGARİ PLANLAMA STANDARTLARINA UYULACAKTIR.
2-OTOPARK YÖNETMELİĞİNE UYULACAK VE PLAN DEĞİŞİKLİĞİ ÖNCESİ TİP ADADAKİ OTOYAK SAYISI KADAR AÇIK OTOYAK YERİ AYRILACAKTIR.
3-ADANIN OTOYAK TRAFİK GİRİŞİ MEVCUT PLANDAKİ CEPHEDEN ALINMAK KOŞULUYLA O CEPHENİN HERHANGİ BİR VEYA DAHA FAZLA NOKTASINDAN OLABİLİR.
4-OTOPARK VE YEŞİL ALANLAR AYRI BİR BAĞIMSIZ BÖLÜM OLARAK DEĞERLENDİRİLEMEZ VE EMSALE DAHİL EDİLEMEZ.
5-PLAN DEĞİŞİKLİĞİNE KONU PARSELİN KAT YÜKSEKLİĞİ 5 KATI GEÇMEZ.

Elipsoid :GRS 80
Datum : ITRF-96
Epok : 2005
Projeksiyon : UTM (3 DERECE)
D.O.M. : 30

1:1000

YÜKLENİCİ

UŞAK BELEDİYESİ

MAP TECH HARİTA BİLİŞİM YAZILIM VE TİCARİET LIMITED ŞİRKETİ

Sımsık NUR BAĞIN Harita Mühendisi

Sımsık KESKİN Plan Proje M.S. Yr.

UŞAK - MERKEZ K22-c-08-c-1-a